

Grøtheim








Målestokk 1:7500
Ekvidistanse 5 m
Utgitt 2000
Revidert 2005

Utgitt av Sømna kommune
Produsert av Nordland orienteringskrets

TEGNFORKLARING

-  høydekurver
-  hjelpekurver
-  grustak, jordbakke
-  høydepunkt, kolle
-  senkning, liten senkning
-  grop
-  stup, skrent
-  stein, stor stein
-  steinklynge, blokkfelt
-  steingrunn, røys
-  vann
-  vannfylt grop, pytt
-  bekk, grøft
-  utydelig grøft, smal myr
-  farlig myr
-  tydelig myr
-  diffus myr
-  brønn, kilde
-  dyrka mark
-  veg
-  liten veg, traktorveg
-  stor sti, liten sti
-  utydelig sti, uthogd linje
-  jernbane
-  kraftlinje
-  steingjerde, utydelig steingjerde
-  gjerde, utydelig gjerde
-  bygning, ruin
- tettbebyggelse
- parkeringsplass
- stolpe, spesiell detalj

VEGETASJON:

løpbarhet:	åpent	halvåpent
>100%		
80-100%		
	skog	underveg,
80-100%		
50-80%		
10-50%		
0-10%		

